

Église Saint-Maurice de Blandy

Situation : Moisenay -77295

Coordonnées :



2.781105, 48.567862


lat/long WGS84

Systeme	Datum	notation	coordonnées X	coordonnées Y
Lambert 93	RGF93	D.d	683849	6829760
Lambert II+	NTF	D.d	632824	2396665
Lambert III	NTF	D.d	632910	3697182
UTM zone 31	WGS84	D.d	483851	5379441
Peuso-mercator	WGS84	D.d	309591	6201852
Latitude	WGS84	DMS	2°46'51.978"	48°34'4.303"
Longitude				


Type : Architecture religieuse

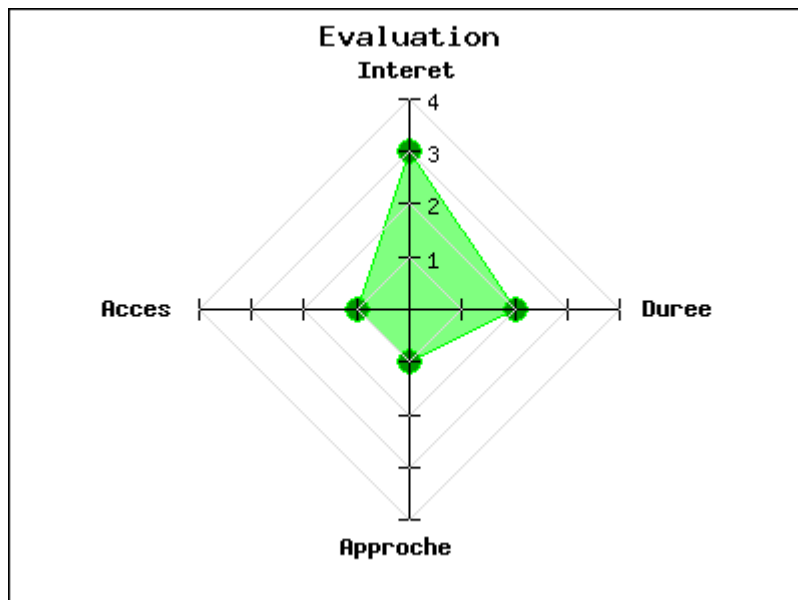
Mot clés : [église](#)

Intérêt : 

Difficulté d'accès : 

Marche d'approche : 

Durée de la visite : 



Extérieurement, avec ses 44m de long sur 12 de large, son clocher quadrangulaire coiffé de 4 pignons, elle est superbe.

Intérieurement, de chaque côté de sa nef du 14ème, on y trouve :

* un buffet datant de 1774

* 6 chapelles

* un rétable, des boiseries et une chaire du 18ème

* de nombreuses pierres tombales et funéraires

* des statues étonnantes dont une de Sainte Geneviève à l'entrée de la nef

Source : <https://www.petit-patrimoine.com>

Voir en ligne : <https://fr.wikipedia.org/wiki/%C3%8...>

publié le samedi 21 septembre 2019

Photos

