

?

Le château est décrit en détail sur le lien Wikipédia joint.

## Signaler un bogue

Le “Vieux château” est un château fort médiéval monument classé et édifice symbolique de Brie. Édifié au XIII<sup>e</sup> siècle à l'initiative de Robert I<sup>er</sup> de Dreux, frère du roi Louis VII, oncle de Philippe Auguste et seigneur de Brie, le château de Brie-Comte-Robert constitue un exemple de l'architecture militaire du Moyen-Âge.

Des fouilles archéologiques menées régulièrement par une association depuis 1982, apportent progressivement une connaissance du plan d'origine, de l'histoire et de l'évolution du logis seigneurial.

Héritage de Jehanne d'Evreux, épouse du dernier roi capétien, en 1328 le château passe de main en main au fil des siècles tout en restant un important lieu de vie aux environs de Paris. En 1611, il est encore en état de recevoir la visite de Louis XIII. Pour valoriser le patrimoine, la ville a édifié 2005 un Centre d'Interprétation du Patrimoine dans l'enceinte du château. Il montre l'organisation du château, de sa construction à nos jours, par des documents d'archives et de nombreux objets découverts en fouille. Géré par l'association Les Amis du Vieux Château chargée de la recherche et la mise en valeur du site, il permet, par une approche pédagogique, de mieux comprendre l'organisation du château à son origine et son évolution au cours des siècles.

Source : <http://www.briecomterobert.fr/>

?	Particularités
?	Classé ou inscrit
?	Chiens interdits

## Notation

Intérêt  
général

????

Marche  
d'approche

????

Difficulté  
d'Accès

????

Durée de la  
visite

????

Localisation

Grande région

Île-de-France (11)

Ancienne région

Île-de-France (11)

Département

Seine-et-Marne (77)

Commune

Brie-Comte-Robert (77053)

Coordonnées

48.6925,2.61064

Système	Datum	notation	Définition	coordonnées X	coordonnées Y
Lambert 93	RGF93	D.d	EPSG:2154	6843665	671341
Lambert II+	NTF	D.d	EPSG:27572	2410473	620191
UTM Nord fuseau 31	WGS84	D.d	EPSG:32631	5393346	471346
Lambert I	NTF	D.d	EPSG:27571	1110249	620182
Peuso-mercator	WGS84	D.d	EPSG:3785	6222845	290615
Latitude Longitude	WGS84	DMS	EPSG:4326	48°41'32.996"	2°36'38.311"
Latitude Longitude	WGS84	D.d	EPSG:4326	48.692499	2.610642

Ajouter un commentaire

Commentaires

Essentiel

?

Brie-Comte-Robert 77053

?

Châteaux, ouvrages militaires

?

48.6925,2.61064

?

fr.wikipedia.org

?

Administrateur local

?

382 Visites

Publié

Monday 06 January 2020











Révisé

Monday 06 January 2020

Classements

Monument historique

Proximité

 Brie-Comte-Robert 172m	
 Église Saint-Étienne de Brie-Comte-Robert 298m	
 Servon 3.25km	
 Grisy-Suisnes 4.33km	
 Férolles-Attilly 4.6km	
 Évry-Grégy-sur-Yerre 4.77km	
 Chevry-Cossigny 4.95km	
 Combs-la-Ville 5.28km	
 Lésigny 5.76km	
 Coubert 6.81km	

## Dans la même commune

 Église Saint-Étienne de Brie-Comte-Robert	
 Château de Brie-Comte-Robert	

Tout fermer ×