



Sa construction démarre en 1220 et Auguste Allou, évêque de Meaux au XIXe, la considérait comme la plus belle de son diocèse. Ses arcs boutants, qui évacuent l'eau tout en maintenant les voûtes, sa pierre calcaire blanche sous le soleil, sa ligne médiévale à la fois austère et majestueuse, sa taille (18 m de haut et de long), imposent le respect. On se pose quelques instants sur un banc en fer forgé dans le jardin, pour admirer ses fenêtres de diverses époques, ses gargouilles. L'édifice a bénéficié d'une lourde restauration au XIXe, à laquelle l'architecte Viollet-le-Duc a participé.

Avant d'entrer, on lève les yeux vers le tympan de la porte, sculpté de Notre Dame de l'Assomption, d'une vierge à l'enfant et des rois mages. L'intérieur est lumineux, grâce aux multiples restaurations et aux nombreux vitraux. Le matin, le soleil entre au-dessus du chœur du Moyen-Age. A l'entrée, de magnifiques fonts baptismaux datent de 1531 et une croix du Christ du XIVe.

Le style flamboyant s'impose dans le chœur et aux premières travées de nef. Les douze arcs symbolisent autant d'apôtres que de mois dans l'année. Dans la clé de voûte, un personnage nous regarde. Les chapiteaux des colonnes se renvoient aussi des petits personnages moqueurs ou espiègles, sculptés par trio. Deux chapiteaux, en excellent état, datent du Moyen Age.

Bossuet s'est déplacé à Crécy, en 1684, pour déclamer « un sermon qui fit s'attendrir les pierres de la collégiale », d'après le journal d'un curé voisin. L'écrivain américain Julien Green cite aussi l'édifice dans son journal. « Entre Coulommiers et Pont-aux-Dames, une église... au bord de la route. Elle est admirablement tranquille et belle, et les autos qui passent n'arrivent pas à la tirer de sa longue méditation. Elle a su garder sa foi. »

Source : <https://www.leparisien.fr/>



Classé ou inscrit



Chiens interdits

Notation

Intérêt
général

????

Marche
d'approche

????

Difficulté
d'Accès

????

Durée de la
visite

????

Localisation

Grande région

Île-de-France (11)

Ancienne région

Île-de-France (11)

Département

Seine-et-Marne (77)

Commune

Crécy-la-Chapelle (77142)

Coordonnées

48.85796,2.92631

Système	Datum	notation	Définition	coordonnées X	coordonnées Y
Lambert 93	RGF93	D.d	EPSG:2154	6861994	694593
Lambert II+	NTF	D.d	EPSG:27572	2429009	643303
UTM Nord fuseau 31	WGS84	D.d	EPSG:32631	5411669	494595
Lambert I	NTF	D.d	EPSG:27571	1128780	643277
Peuso-mercator	WGS84	D.d	EPSG:3785	6250794	325755
Latitude Longitude	WGS84	DMS	EPSG:4326	48°51'28.656"	2°55'34.72"
Latitude Longitude	WGS84	D.d	EPSG:4326	48.85796	2.926311

Ajouter un commentaire

Commentaires

Essentiel

?

Crécy-la-Chapelle 77142

?

Architecture religieuse

?

48.85796,2.92631

?

fr.wikipedia.org

?

Administrateur local

?

338 Visites

Publié

Tuesday 02 March 2021











Révisé

Tuesday 02 March 2021

Classements

Monument historique

Proximité

 Cr�cy-la-Chapelle	1.05km
 Voulangis	2.12km
 Bouleurs	3.07km
 Villiers-sur-Morin	3.28km
 Coulomm�s	3.67km
 Tigeaux	3.86km
 Sancy	3.86km
 Dammartin-sur-Tigeaux	4.5km
 Gu�rard	4.51km
 Vaucourtois	4.7km

Dans la m me commune

 Coll�giale Notre-Dame de Cr�cy-la-Chapelle
--

Tout fermer ×