

?

Le roi Robert le Pieux fonde la collégiale Notre-Dame, construite à l'emplacement d'un édifice plus ancien, vers 1064-1066 et y installe une communauté de chanoines. La nef, avec ses grandes arcades et ses fenêtres hautes, est exécutée en un seul jet. L'édifice est couvert d'une charpente, des tours encadrent la naissance du chevet dès le début du 11<sup>e</sup> siècle. Le chœur est réédifié à partir de 1161, consacré en 1198. La tour sud et la façade sont restaurées entre 1515 et 1524. En 1790, les chanoines sont dispersés, les flèches déposées et la rose occidentale murée. La collégiale devient un entrepôt et une salle de réunion, avant d'être rendue au culte et érigée en église paroissiale. Elle est dégagée en 1850 de l'enceinte de la prison dans laquelle elle était enclavée depuis 1811. Lors des restaurations effectuées de 1853 à 1859, les tours sont remontées et à nouveau couvertes de flèches.

Source : <https://www.pop.culture.gouv.fr>

?	Classé ou inscrit
?	Chiens interdits

Notation

Intérêt  
général

????

Marche  
d'approche

????

Difficulté  
d'Accès

????

Durée de la  
visite

????

Localisation

Grande région

Île-de-France (11)

Ancienne région

Île-de-France (11)

Département

Seine-et-Marne (77)

Commune

Melun (77288)

Coordonnées

48.5354,2.66029

Système	Datum	notation	Définition	coordonnées X	coordonnées Y
Lambert 93	RGF93	D.d	EPSG:2154	6826183	674921
Lambert II+	NTF	D.d	EPSG:27572	2393011	623920
UTM Nord fuseau 31	WGS84	D.d	EPSG:32631	5375866	474923
Lambert II	NTF	D.d	EPSG:27572	2393011	623920
Peuso-mercator	WGS84	D.d	EPSG:3785	6196393	296143
Latitude Longitude	WGS84	DMS	EPSG:4326	48°32'7.444"	2°39'37.058"
Latitude Longitude	WGS84	D.d	EPSG:4326	48.535401	2.660294

Ajouter un commentaire

Commentaires

Essentiel

?

Melun 77288

?

Architecture religieuse

?

48.5354,2.66029

?

fr.wikipedia.org

?

Administrateur local

?

320 Visites

Publié

Saturday 08 April 2023










Révisé

Saturday 08 April 2023

Classements

Monument historique

Proximité

	Prieuré Saint-Sauveur de Melun
	205m
	Eglise St Aspais de Melun
	405m
	Le dodo de Melun
	411m
	Fontaine de Melun
	456m
	Melun
	616m
	La Rochette
	1.37km
	Dammarie-les-Lys
	1.75km
	Vaux-le-Pénil
	2.08km
	Le Mée-sur-Seine
	2.32km
	Abbaye du Lys de Dammarie-lès-Lys
	2.81km

## Dans la même commune

	Prieuré Saint-Sauveur de Melun
	Collégiale Notre-Dame de Melun
	Eglise St Aspais de Melun
	Le dodo de Melun
	Fontaine de Melun

Tout fermer ×