

?

Rei des Francs de 539 à 584, Chilpéric I, surnommé le Néron ou l’Hérode des rois mérovingiens par Rabin, est assassiné par son frère, le duc de Bourgogne, un soir de septembre 584, lors d’une chasse dans la forêt de Chelles. Cette pierre est un reste du souvenir.

?	Classe
?	Chiens autorisés

Notation

Intérêt
général

????

Marche
d'approche

????

Difficulté
d'Accès

????

Durée de la
visite

????

Localisation

Grande région

Île-de-France (11)

Ancienne région

Île-de-France (11)

Département

Seine-et-Marne (77)

Commune

Chelles (77108)

Coordonnées

48.87616,2.58703

Système	Datum	notation	Définition	coordonnées X	coordonnées Y
Lambert 93	RGF93	D.d	EPSG:2154	6864095	669710
Lambert II+	NTF	D.d	EPSG:27572	2430901	618386
UTM Nord fuseau 31	WGS84	D.d	EPSG:32631	5413772	469719
Lambert I	NTF	D.d	EPSG:27571	1130666	618375
Peuso-mercator	WGS84	D.d	EPSG:3785	6253875	287986
Latitude Longitude	WGS84	DMS	EPSG:4326	48°52'34.18"	2°35'13.294"
Latitude Longitude	WGS84	D.d	EPSG:4326	48.876161	2.587026

Ajouter un commentaire

Commentaires

Essentiel

?

Chelles 77108

?

Petit patrimoine

?

48.87616,2.58703

?

fr.wikipedia.org

?

Administrateur local

?

513 Visites

Publié

Sunday 22 September 2019











Révisé

Saturday 21 September 2019

Classements

Monument historique

Proximité

 Abbaye de Chelles	
293m	
 Chelles	
647m	
 Champs-sur-Marne	
2.93km	
 Usine Menier de Noisiel	
3.34km	
 Brou-sur-Chantereine	
3.41km	
 Noisiel	
3.81km	
 Vaires-sur-Marne	
4.04km	
 Courtry	
4.81km	
 Le Pin	
5.28km	
 Torcy	
5.38km	

Dans la même commune

 Abbaye de Chelles	
 Monument de Chilpéric de Chelles	

Tout fermer ×