

?

Datant environ de 1775, en bois de châtaignier, pierre de calcaire et tuiles plates, ces halles servaient pour le commerce de blé, de bestiaux, laines, etc.

Il existe encore l'escalier pour accéder au petit local supérieur, et l'on peut voir les échelles double en bois à roulettes stockées sur les poutres.

Situé le long de la D403, place de l'église.

Halles de Beaumont-du-Gâtinais

Source : <https://www.petit-patrimoine.com>

?

Particularités

?

Chiens autorisés

Notation

Intérêt
général

????

Marche
d'approche

????

Difficulté
d'Accès

????

Durée de la
visite

????

Localisation

Grande région

Île-de-France (11)

Ancienne région

Île-de-France (11)

Département

Seine-et-Marne (77)

Commune

Beaumont-du-Gâtinais
(77027)

Coordonnées

48.13626,2.47505

Système	Datum	notation	Définition	coordonnées X	coordonnées Y
Lambert 93	RGF93	D.d	EPSG:2154	6781896	660950
Lambert II+	NTF	D.d	EPSG:27572	2348577	610313
UTM Nord fuseau 31	WGS84	D.d	EPSG:32631	5331579	460944
Lambert II	NTF	D.d	EPSG:27572	2348577	610313
Peuso-mercator	WGS84	D.d	EPSG:3785	6129554	275521
Latitude Longitude	WGS84	DMS	EPSG:4326	48°8'10.547"	2°28'30.184"
Latitude Longitude	WGS84	D.d	EPSG:4326	48.136263	2.475051

Ajouter un commentaire

Commentaires

Essentiel

?

Beaumont-du-Gâtinais 77027

?

Architecture civile

?

48.13626,2.47505

?

Administrateur local

?

353 Visites

Publié

Monday 07 October 2019











Révisé

Monday 07 October 2019

Classements

Monument historique

À proximité

	Beaumont-du-Gâtinais
	41m
	Gironville
	6.79km
	Église Saints-Pierre-et-Paul d'Arville
	7.88km
	Arville
	7.9km
	Ichy
	9.12km
	Mondreville
	10.07km
	Obsonville
	10.98km
	Burcy
	11.88km
	Garentreville
	12.33km
	Maisoncelles-en-Gâtinais
	12.52km

Dans la même commune

	Halles de Beaumont-du-Gâtinais
---	--------------------------------

Tout fermer ×