

?

Le grand lavoir date de 1827, sur le rû du jard. Il est situé rue des fontaines à la hauteur du 14 juillet. Il est entouré par 2 bâtiments, assez imposants, il est en bon état d'entretien et toujours en eau.

Chiens autorisés

• Lavoir de Voisenon

Notation

Intérêt
général

????

Marche
d'approche

????

Difficulté
d'Accès

????

Durée de la
visite

????

Localisation

Grande région

Île-de-France (11)

Ancienne région

Île-de-France (11)

Département

Seine-et-Marne (77)

Commune

Voisenon (77528)

Coordonnées

48.56934,2.66266

Système	Datum	notation	Définition	coordonnées X	coordonnées Y
Lambert 93	RGF93	D.d	EPSG:2154	6829955	675112
Lambert II+	NTF	D.d	EPSG:27572	2396786	624079
UTM Nord fuseau 31	WGS84	D.d	EPSG:32631	5379638	475114
Lambert II	NTF	D.d	EPSG:27572	2396786	624079
Peuso-mercator	WGS84	D.d	EPSG:3785	6202100	296406
Latitude Longitude	WGS84	DMS	EPSG:4326	48°34'9.617"	2°39'45.58"
Latitude Longitude	WGS84	D.d	EPSG:4326	48.569338	2.662661

[Ajouter un commentaire](#)

Commentaires

Ossentiel

? Voisenon 77528

? Petit patrimoine

? 48.56934,2.66266

? lavoir

? Administrateur local

? 357 Visites










Publié Tuesday 22 September 2020

Révisé Tuesday 22 September 2020

Proximité

? Voisenon

286m

 Rubelles	1.59km
 Montereau-sur-le-Jard	2.54km
 Melun	3.23km
 Fontaine de Melun	3.34km
 Eglise St Aspais de Melun	3.38km
 Maincy	3.54km
 Le dodo de Melun	3.55km
 Vert-Saint-Denis	3.56km
 Prieuré Saint-Sauveur de Melun	3.7km

Dans la même commune

 Lavoir de Voisenon	
--	--

Avec le mot clé: lavoir

 Lavoir de Lescherolles	
 Lavoir de Voisenon	

Tout fermer ×